ISLE OF WIGHT

ZEILMEKKA

Op 2,5 dag varen van Nederland

Het Madeira van Engeland

Prachtig en uitdagend zeilgebied

INFO OVER

Hoe kom je er?

Lokale navigatie

Havens, ankerplekken

To do op het eiland

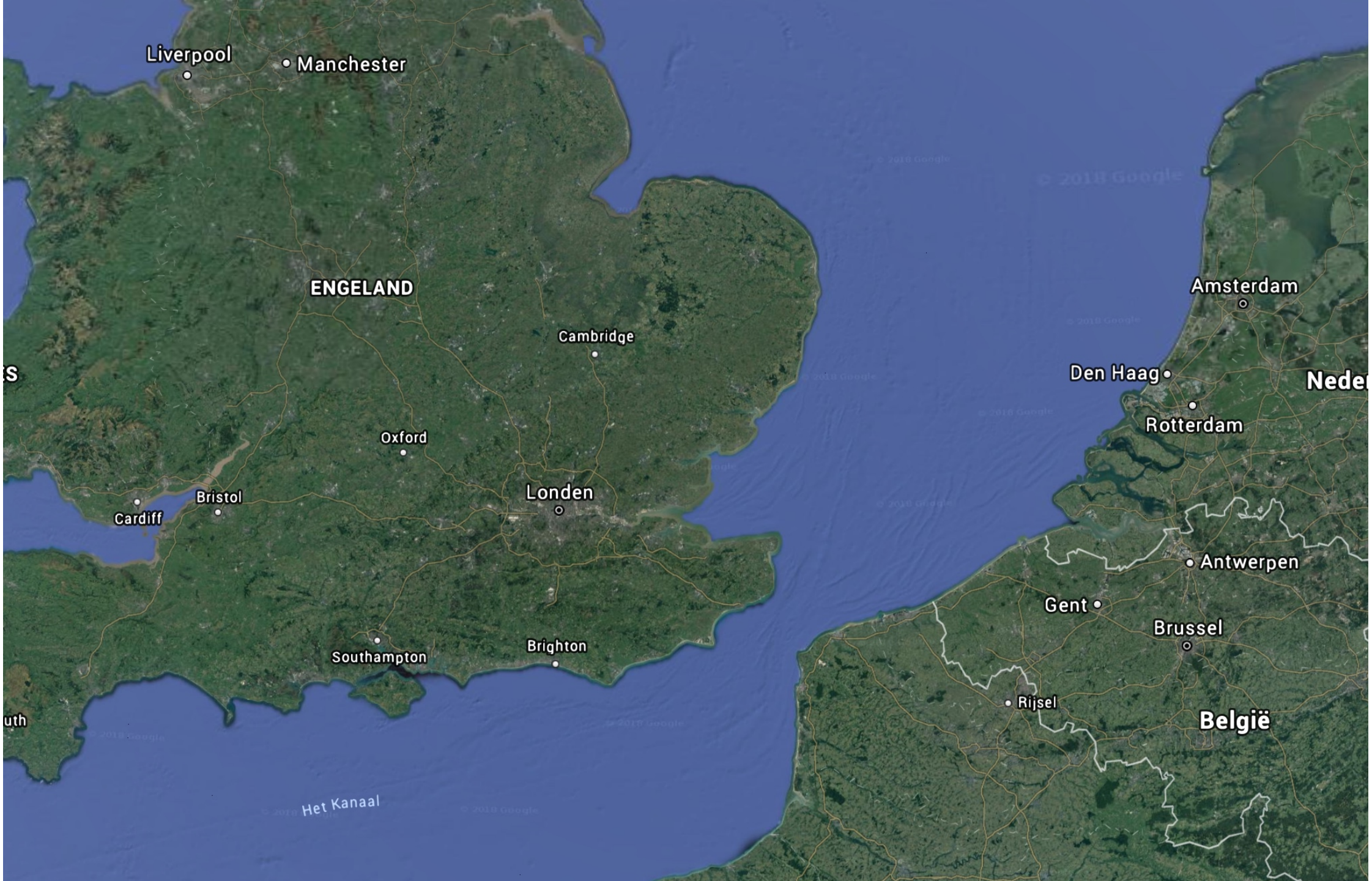
Liverpool
Manchester
ENGELAND
Cambridge
Oxford
Bristol
Cardiff
Londen
Southampton
Brighton
Amsterdam
Den Haag
Rotterdam
Antwerpen
Gent
Brussel
Rijsel
België
Het Kanaal

NAVIGATIE

Stroming

Ondieptes

Ferry’s en ander druk scheepvaartverkeer

Windeffecten

The Shell Channel Pilot (Tom Cunliffe & Reeds

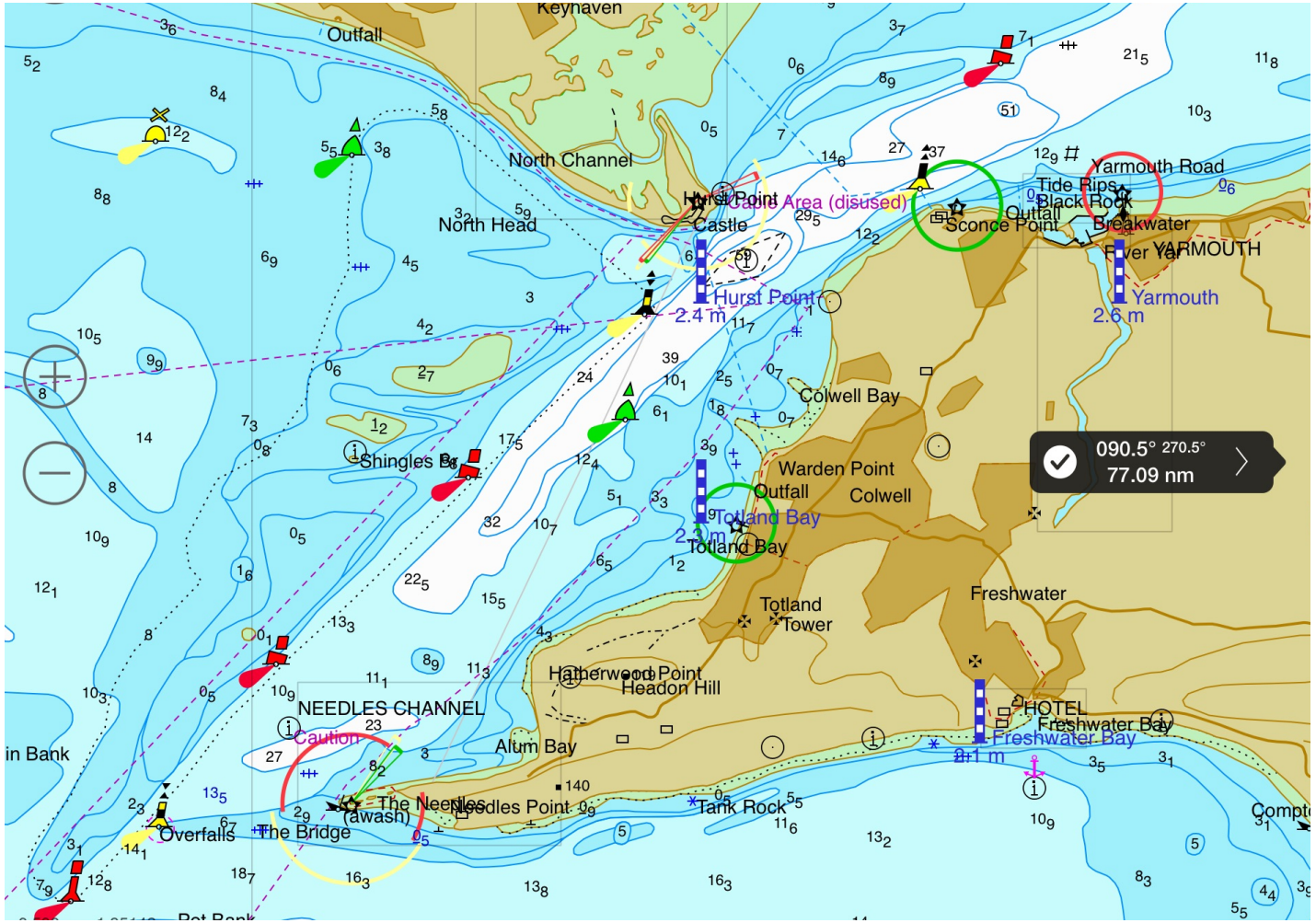

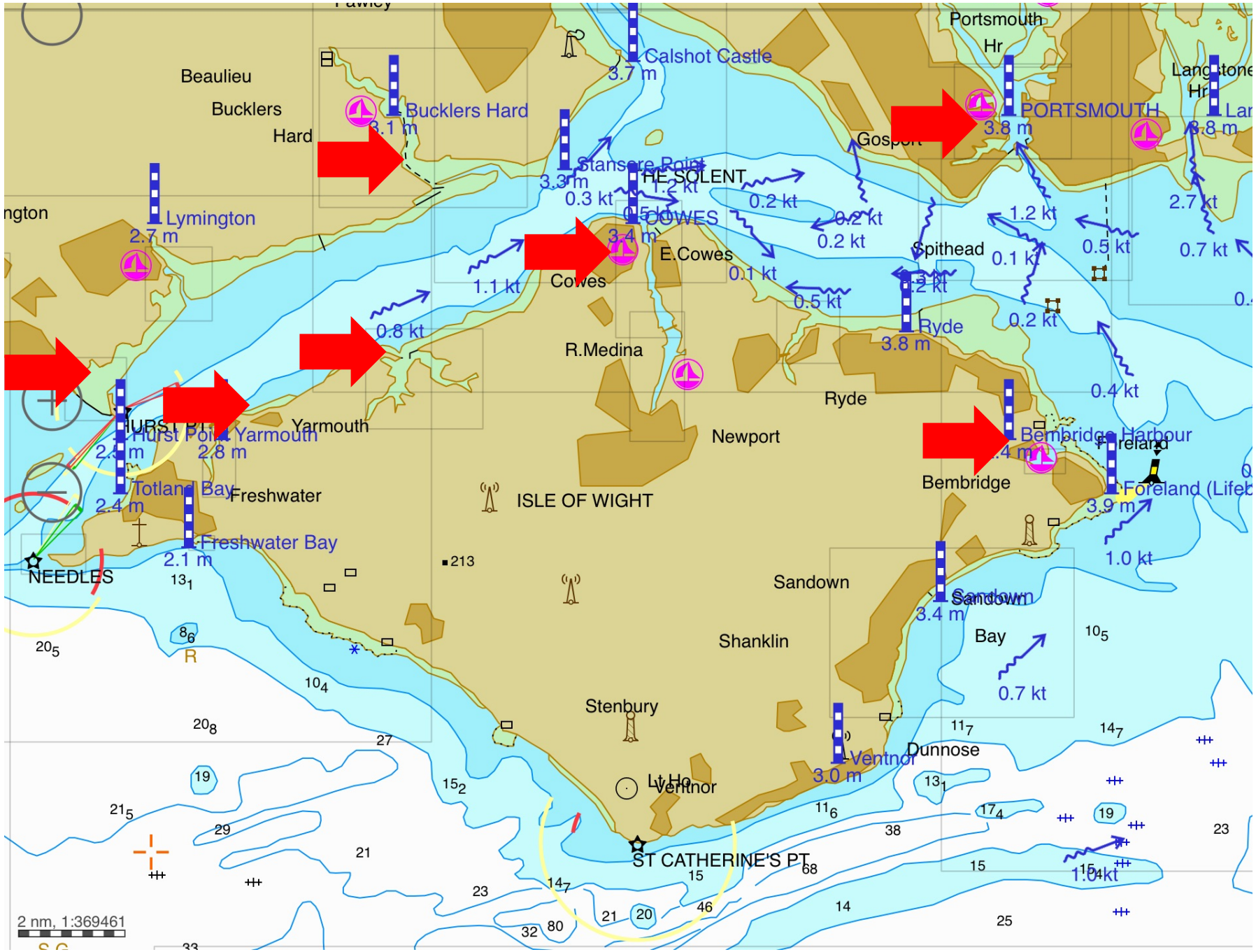
Calshot Castle
3.7 m
Portsmouth
Hr
Beaulieu
Bucklers
Hard
Bucklers Hard
3.1 m
PORTSMOUTH
3.8 m
Langstone
Hr
Gosport
Stansore Point
3.3 m
0.3 kt
THE SOLENT
1.2 kt
0.2 kt
0.2 kt
0.2 kt
1.2 kt
2.7 kt
Lymington
2.7 m
COWES
3.4 m
E.Cowes
Spithead
0.1 kt
0.5 kt
0.7 kt
1.1 kt
Cowes
0.1 kt
0.5 kt
0.2 kt
0.8 kt
Ryde
3.8 m
R.Medina
0.4 kt
Ryde
Yarmouth
Newport
Bembridge Harbour
Foreland
Hurst Point
2.8 m
Totland Bay
2.4 m
Freshwater
ISLE OF WIGHT
Bembridge
Foreland (Lifeb
3.9 m
Freshwater Bay
2.1 m
1.0 kt
NEEDLES
Sandown
Sandown
3.4 m
Shanklin
Bay
0.7 kt
Stenbury
Dunnose
Ventnor
3.0 m
Lt Ho
Ventnor
ST CATHERINE'S PT
1.0 kt
2 nm, 1:369461

BEMBRIDGE

Prachtige natuurlijke binnenhaven

Aanloop is goed gemarkeerd

Steiger met alle faciliteiten

Ankeren en droogvallen

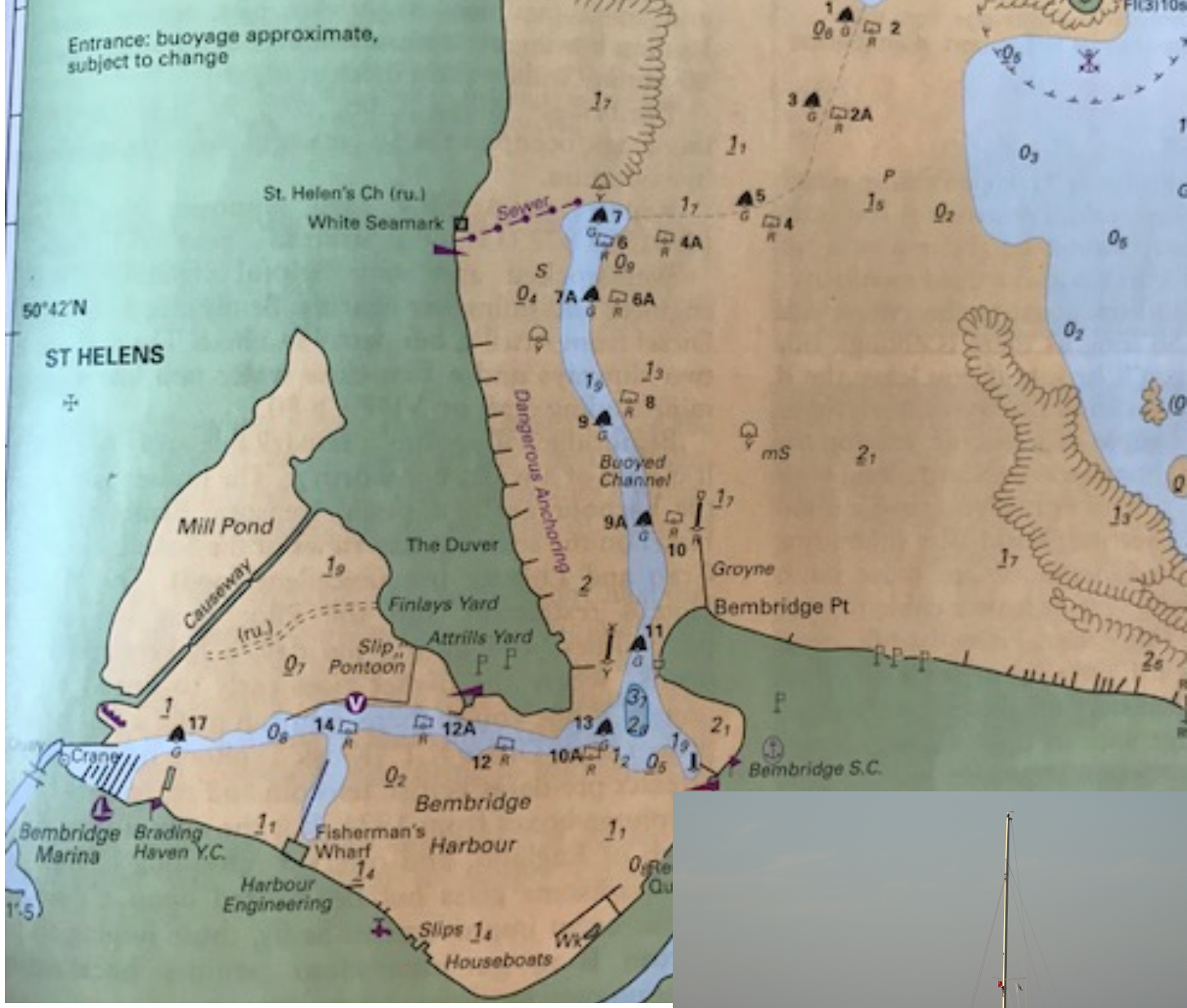

PETRENDA

Gazelle

PUBLIC
LANDING

STARCK
OPEN
ALL
DAY

CRAB & LOBSTER INN
Glasses · Crockery &
Cutlery etc · Must
be taken to the beac
away from this area

COWES

’Englands leading yacht centre’

Lastige en drukke ingang

Ligplaatsen bij East Cowes Marina, een stukje de Medina op

Of goedkoper bij de beroemde Folly Inn (pontoon)

Image © 2018 TerraMetrics

NEWTON RIVER

’Magical’, ‘a paradise for those who love wild foreshore’

Oude Romeinse nederzetting, nu natuurgebied met moorings, ankeren

New Inn: one of the Solent’s best pubs

YARMOUTH

Gezellige, kleine (maar dure!) jachthaven & dorp

Goeie springplank

Bij de aanloop stroomt het hard

Prachtig kustpad naar The Needles

gettyimages
VisitBritain/Jason Hawkes
551422497

Masten

HURST CASTLE

BEAULIEU RIVER

Lieflijke, rustige rivier met moorings en ankerplekken

PORTSMOUTH

Levendige stad met veel scheepvaarthistorie:

HMS Victory (Nelson)

HMS Warrior

Mary Rose

Historic dockyard

Spinnaker tower

Ferry’s naar Wight

BOSS

TO DO

Wandelen

Met de Breeze bus het eiland rond

Fietsen

Naar Needles uitkijkpunt